







Commune : Vernoi le Fourrier
Opérateur de plantation : EDEN

Le Lathan

-  Limite du bassin versant de l'Authion
-  Communes nouvelles
-  Communes déléguées

Hydrographie

-  affluent
-  cours deau
-  loire

0 500 1000 m

