



SÉANCE PLÉNIÈRE DE LA COMMISSION LOCALE DE L'EAU

Mercredi 09 juin 2021 à 14h

Salle des fêtes de Bourgueil

Place Marcellin Renault, 37140 Bourgueil

9 juin 2021



SÉANCE PLÉNIÈRE DE LA CLE – ORDRE DU JOUR

- 1. Validation du compte-rendu de la dernière CLE**
- 2. Validation du Rapport d'activité 2020 de la CLE**
- 3. Les dossiers pour avis :**
 - 1. Avis sur le projet de SDAGE 2022-2027 et son programme de mesures**
 - 2. Avis sur le projet de plan de gestion des risques inondations (PGRI)**
- 4. Points d'information :**
 - 1. Projet de stratégie pour la protection des ressources en eau des captages prioritaires des Pays de la Loire**
 - 2. Les actions agricoles**
 - 3. Les actions de communication**

1 – Validation du compte-rendu de la dernière CLE

Validation du compte rendu de la CLE du 26 mai 2021

Compte-rendu et présentation disponibles sur le site du SAGE Authion :

- Présentation : <https://www.sage-authion.fr/download/4402/>
- Compte-rendu : <https://www.sage-authion.fr/download/4405/>

VALIDATION du compte-rendu de la dernière CLE

2 – Validation du rapport d'activité de la CLE 2020

Une année bouleversée par la crise sanitaire qui a engendré plusieurs conséquences sur les activités du SAGE Authion :

- **Sur le plan des ressources humaines**, le confinement a d'abord provoqué la généralisation du télétravail et la mise en temps partiel d'une partie des agents.
- **Sur le plan de la gouvernance**, le report des élections municipales a eu un impact sur l'installation du conseil syndical qui n'a pu avoir lieu que le 30 septembre 2020. Tandis que la CLE s'est installée début 2021.
- **Sur le plan opérationnel**, le pilotage et la mise en œuvre des actions ont été ralentis par la faible disponibilité des entreprises, la perturbation des rencontres et les retards administratifs.

2 – Validation du rapport d'activité de la CLE 2020

Malgré ce contexte, les activités des instances du SAGE se sont poursuivies en 2020 :

➤ **Sur le plan des ressources humaines, l'année 2020 a été marquée par :**

- La réduction du temps de travail de l'animatrice du SAGE Authion sur une période de trois mois
- La prise de poste d'Auriane LEYMARIE, recrutée pour assurer les missions du poste de chargé de mission de la reconquête de la quantité et de la qualité de la ressource en eau, le 16 mars 2020, la veille du premier confinement.

➤ **Les activités et instances du SAGE Authion ont été perturbées :**

- Aucune séance plénière de la CLE et du bureau n'a pu avoir lieu en 2020
- Cependant, le groupe de travail, créé en séance plénière le 24 septembre 2019, a été sollicité 3 fois pour des dossiers pour avis et pour faire vivre la CLE.

➤ **La CLE du SAGE Authion a été sollicitée en 2020 au titre de la nomenclature Eau (Art.R214-10 du code de l'environnement) pour :**

- **5 dossiers de déclaration** : deux pour la création d'un forage, un pour un périmètre d'épandage des boues, un pour une régularisation et un agrandissement d'une réserve d'irrigation et un pour un drainage.
- **3 dossiers pour avis** dont 2 pour lesquels l'avis sera rendu en 2021 : Projet global de fiabilisation de la levée de protection du val d'Authion en Maine-et-Loire (DDT 49) ; Forage (Premier Tech, avis prévu en 2021) et DIG et demande d'autorisation environnementale relatives aux travaux et études du programme d'actions du volet milieux aquatiques du CT Eau du bassin de l'Authion 2020-2025 (SMBAA, avis prévu en 2021)

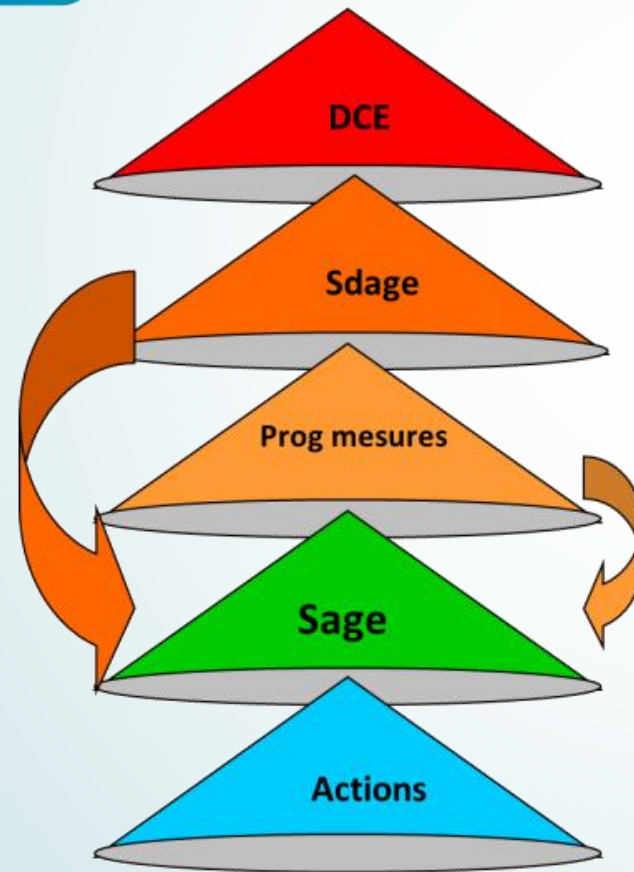
2 – Validation du rapport d'activité de la CLE 2020

- **Appui et assistance à maîtrise d'ouvrages** : la cellule d'animation a également organisé, préparé et conduit, ou assisté à quelques réunions, majoritairement en visio-conférence, avec différents acteurs du territoire pour :
 - La mise en œuvre du CT Eau et l'appui aux maîtres d'ouvrages extérieurs ;
 - Le lancement du programme d'actions dans le cadre du programme LIFE REVERS'EAU porté par la Région Pays de la Loire ;
 - Le suivi et l'organisation de l'OUGC Authion au sein du COTEC et du CODOR ;
 - La programmation et la mise en œuvre des actions de communication sur l'ensemble du territoire.
- **D'autres réunions ont par ailleurs eu lieu et notamment toutes celles nécessaires aux problématiques et aux enjeux du SAGE avec différents acteurs du territoire** : DDT 49, DDT 37, AELB, les différentes EPCI du bassin, le SYDEVA, le PNR Loire Anjou Touraine ...

VALIDATION du rapport d'activité de la CLE 2020

3 – Les dossiers pour avis

Le projet de SDAGE 2022-2027 et son programme de mesures



COMMISSION LOCALE DE L'EAU – SAGE AUTHION

DCE : en France

La DCE impose l'atteinte du bon état des masses d'eau

Le Sdage répond à cette exigence et fixe les objectifs environnementaux par masse d'eau

Le prog. de mesures détermine les moyens supplémentaires d'ici 2015, 2021, 2027

Le Sage décline notamment ces objectifs et moyens à l'échelle des BV

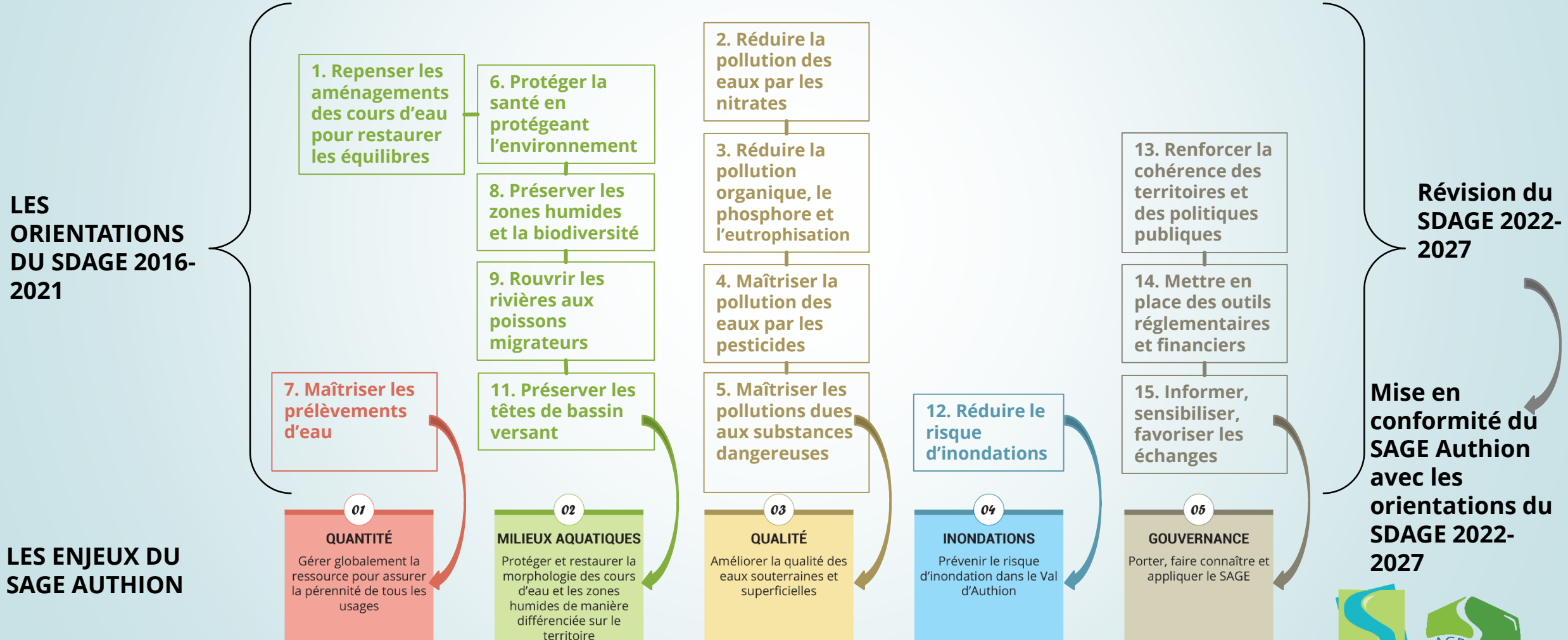
Les outils de programmation (CT...) mettent en œuvre



3 – Les dossiers pour avis

Le projet de SDAGE 2022-2027 et son programme de mesures

Les enjeux du SAGE Authion dans le contexte du SDAGE 2016-2021



3 – Les dossiers pour avis

Le projet de SDAGE 2022-2027 et son programme de mesures

Présentation par Monsieur Pascal BONIOU (Agence de l'Eau Loire Bretagne)

Projet de SDAGE 2022-2027 : synthèse sur le renforcement du rôle des CLE

3 – Les dossiers pour avis

Le projet de SDAGE 2022-2027 et son programme de mesures

Présentation par Monsieur Pascal BONIOU (Agence de l'Eau Loire Bretagne)

Renforcement du rôle des CLE

En continuité avec le SDAGE 2016-2021

→ *Information*

1B-2 : création ou restauration de la zone de mobilité du lit mineur

13A-2 : PAOT

→ *Avis*

1B-4 : équipement d'un bassin contre les crues

6C-1 : captages prioritaires

→ *Association*

1B-3 : liste d'ouvrages ou travaux faisant obstacle à l'écoulement des eaux

3 – Les dossiers pour avis

Le projet de SDAGE 2022-2027 et son programme de mesures

Présentation par Monsieur Pascal BONIOU (Agence de l'Eau Loire Bretagne)

Renforcement du rôle des CLE

En continuité avec le SDAGE 2016-2021

→ *Renforcer l'autorité des CLE*

12B, 12B-1 : lien avec les Contrats Territoriaux

12C, 12C-1 : cohérence des politiques publiques, lien avec les documents d'urbanismes

14A : mobiliser les acteurs et favoriser l'émergence de solutions partagées

→ *Sensibilisation*

8D-1 : connaissances des zones humides, intérêt de les préserver

11B-1 : têtes de bassin versant

12F-1 : utilisation des analyses économiques comme outil d'aide à la décision

3 – Les dossiers pour avis

Le projet de SDAGE 2022-2027 et son programme de mesures

Présentation par Monsieur Pascal BONIOU (Agence de l'Eau Loire Bretagne)

Renforcement du rôle des CLE

Évolution du projet de SDAGE 2022-2027

→ *Renforcer l'autorité des CLE*

12C-2 : rappelle la compatibilité des documents d'urbanisme avec le SDAGE et les SAGE concernés, et recommande fortement d'associer et de tenir compte de l'avis des CLE lors de l'élaboration de ces documents

3 – Les dossiers pour avis

Le projet de SDAGE 2022-2027 et son programme de mesures

PRÉSENTATION de l'avis de la cellule technique de la CLE du SAGE Authion concernant le projet de SDAGE 2022-2027 et son programme de mesures

La cellule d'animation du SAGE Authion propose **UN AVIS FAVORABLE** au projet de SDAGE et son programme de mesures.
L'avis est assorti d'un certain nombre **de recommandations** (cf tableaux) et **une réserve** :

Le classement des masses d'eau FRGR1005 et FRGR0452 en Objectif Moins Strict comme défini lors de la concertation en Février 2020.

3 – Les dossiers pour avis

Le projet de plan de gestion des risques inondations (PGRI)

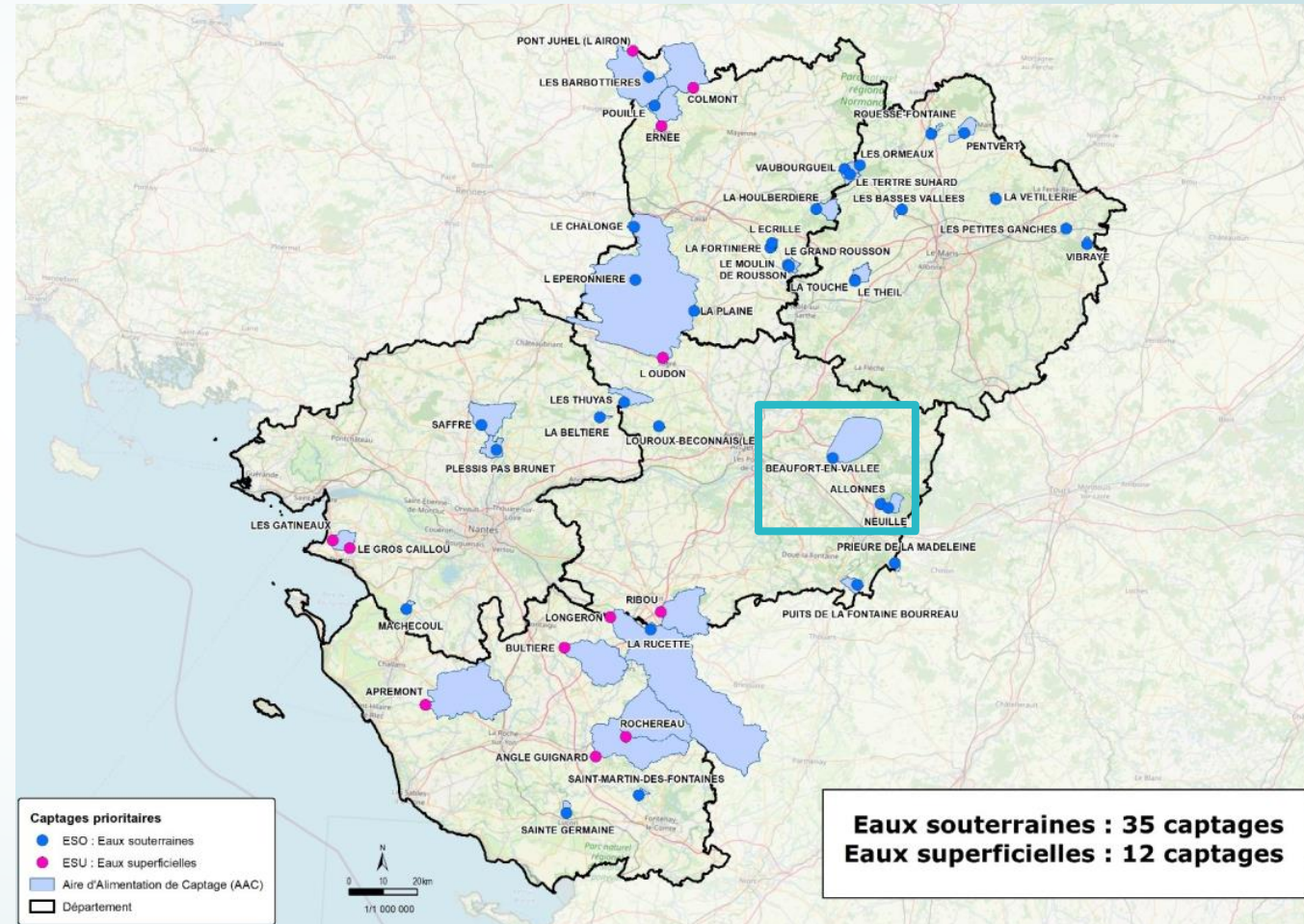
PRÉSENTATION de l'avis de la cellule technique de la CLE du SAGE Authion concernant le projet de de plan de gestion des risques d'inondations

La cellule d'animation du SAGE Authion propose **UN AVIS FAVORABLE** au projet de PGRI.
L'avis est assorti d'un certain nombre **de recommandations** (cf tableaux)

4 – Point d'information

Projet de stratégie pour la protection des ressources en eau des captages prioritaires des Pays de la Loire

- **Assises nationales de l'eau de 2019** → Instruction du gouvernement du 5 février 2020 est venue rappeler l'enjeu majeur de la reconquête de ces captages. **Les préfets de Région doivent à ce titre établir une stratégie régionale partagée sur les captages prioritaires.**
- **Co-Pilotage** Etat-Région
- **Constitution d'un groupe-projet:** DREAL, de la Région Pays de la Loire, AELB, DRAAF, ARS et OFB
- Le bureau d'études SCE a été missionné pour réaliser un **rapport exhaustif de la situation actuelle** (diagnostic). Le diagnostic a permis d'aboutir à **des grandes orientations ainsi que des pistes d'actions.**



4 – Point d'information

Projet de stratégie pour la protection des ressources en eau des captages prioritaires des Pays de la Loire

Ambition de la démarche

- **viser la reconquête de la qualité de la ressource en eau (souterraine et superficielle)** à travers des objectifs ambitieux clairement affichés par les plans d'actions
- **préciser les conditions de sortie du classement prioritaire des captages** en cas d'atteinte des objectifs de qualité d'eau et les actions à maintenir après la sortie de ce classement
- **viser la massification des actions de changement de pratiques et/ou de systèmes**
- **viser l'accélération de la transition des systèmes agricoles** présents sur les AAC pour tendre vers des systèmes « compatibles » avec la qualité de l'eau
- **viser la construction ou le développement de projets de territoires** via la création ou le développement de circuits courts, les actions de sensibilisation des administrés, la mobilisation des outils de planification (SCoT, PLU, PCAET), ...
- **viser une logique d'action progressive et itérative** : renforcement graduel de l'ambition des plans d'actions mis en œuvre dans les Contrats Territoriaux Eau
- **viser une logique de progressivité concernant les actions réglementaires** : prescriptions réglementaires et progressives envisagée en cas d'inefficacité du seul volontariat

4 – Point d'information

Projet de stratégie pour la protection des ressources en eau des captages prioritaires des Pays de la Loire

Les grandes orientations de la démarche

- Doter l'ensemble des captages prioritaires d'un **plan d'actions actif et d'objectifs de reconquête de la qualité de l'eau**, en intégrant les problématiques relatives aux captages concernés par une distribution d'eau non-conforme
- **Réduire les pressions agricoles** en accélérant la transition agroécologique sur les aires d'alimentation de captage tout en poursuivant un accompagnement financier ambitieux
- **Conforter les gouvernances** régionale et locale pour renforcer la responsabilité des acteurs
- **Mobiliser les acteurs** des filières agricoles et agroalimentaires
- Mettre en œuvre une **stratégie foncière** régionale et locale réaffirmée
- **Activer les leviers réglementaires** dans une logique de progressivité
- S'appuyer sur les **politiques publiques territoriales** existantes et améliorer l'articulation entre les outils, y compris financiers
- Suivre la mise en œuvre de la **stratégie** et mesurer l'efficacité des plans d'actions

4 – Point d'information

Les actions agricoles : programme 2021 d'animations agricoles

- ▶ **AAP 2021 : 20 projets retenus (totalité)** : Belle progression de la dynamique lancée en 2020, prédominance des essais-vitrines
- ▶ **Animations techniques agricoles (bout-de-champs)** :
 - ▶ Bout de champ pilotage de l'irrigation – CAPDL : 30/06 – Rosiers s/Loire
 - ▶ Adapter ses intrants au potentiel des sols – Terrena : automne 2021
 - ▶ Bout de champ maraîchage biologique – GABB Anjou : automne 2021



Animation Terrena 13/03/2021

- ▶ **Animation de groupes d'agriculteurs :**

- ▶ 3 groupes en maraîchage (salades, légumes sous abri, légumes racine) – CDDL : 3 visites / an – prochaine le 10/06
- ▶ Groupe maïs semences – CAPDL (Terrena, Limagrain) : 3 rencontres en 2021 + formations – prochaine visite le 15/06 à St Mathurin s/Loire
- ▶ Groupe chanvre semences – CAPDL (Hemp'lt) : émergence du groupe 2021
- ▶ Émergence et programme d'animations d'un groupe viticulteurs – Syndicat des Vins de St Nicolas de Bourgueil/CA 37 : prochaine visite le 11/06 à St Nicolas de Bourgueil



Animation GABB Anjou 01/04/2021

4 – Point d'information

Les actions agricoles : programme 2021 d'animations agricoles

► Essais et expérimentations à vocation pédagogique :

- Plantes compagnes en culture de colza – Terrena : visite de l'essai à l'automne 2021
- Couverts végétaux inter-culturaux – Terrena : visite de l'essai à l'automne 2021
- Plantes de service (bandes fleuries) en culture de carotte porte-graine AB – Bejo Production : visite de l'essai le 06/07
- Pilotage de l'irrigation en maïs semences avec l'outil IRRE-LIS – Terrena : animation réalisée le 01/06
- Couverts végétaux en maïs semences – CAPDL : visite de l'essai à l'automne 2021
- Optimisation irrigation en culture de salades – CDDL : visite de l'essai fin août 2021
- Levée de panais tardif en goutte à goutte – CDDL : visite de l'essai juillet 2021
- Gestion des apports en fertilisants en chanvre semences – Hemp'it/CAPDL : visite de l'essai le 08/07
- Méthodes alternatives de lutte contre l'Altises en chanvre semences – Hemp'it/FNAMS : visite de l'essai le 08/07



4 – Point d'information

Les actions agricoles : visites écoute-conseil

OBJECTIFS : réaliser des enquêtes (75 /an) sur les pratiques agricoles en lien avec les enjeux EAU du bassin versant

- **Visites Écoute-Conseil** = pré-diagnostic simplifié des exploitations agricoles pour :
 - Relever les indicateurs agro-environnementaux de base
 - Identifier les enjeux « Eau » prioritaires de l'exploitation agricole
 - Flécher l'exploitant vers les actions du CTEau répondant à ces enjeux : diagnostics qualité, quantité, AB, ...
- Réalisées par des structures de conseil agricoles ayant répondu au marché public lancé par le SMBAA (CAPDL, GABB Anjou, Terrena)
- 100 % gratuites pour les agriculteurs = porte d'entrée dans le programme
- Le SMBAA a développé un outil web (site Internet) pour réaliser ces enquêtes dans un format unique
- Lancement des enquêtes en juin 2021
- **A l'hiver 2020-2021 : 115 enquêtes réalisées sur les UG 2 & 9** par un bureau d'études (mutualisation avec une étude des besoins en eau réalisée pour le SYDEVA) – traitement des données en cours

4 – Point d'information

Les actions agricoles : plantations de haies

OBJECTIFS : Organiser des opérations collectives de plantations de haies bocagères en zone agricole

► Bilan 2020-2021 :

- 2 opérateurs de plantation maîtres d'œuvre (EDEN / CAPDL) avec une répartition territoriale
- 11 km plantés en 2020-2021
- Cahier des charges CD 49 « Règlement Bocage »
- Conventions SMBAA/opérateur + SMBAA/planteur

► Prévisionnel 2021-2022 : 14,5 km à planter

► Complément de financement Liger Bocage (potentiel)

► En Indre-et-Loire : opération APRT portée par le CD37 et la Fédération de chasse 37

Opérations de plantations de haies sur le bassin versant de l'Authion - CT Eau 2020-2022



4 – Point d'information

Les actions de communication : le book et la plaquette des actions agricoles

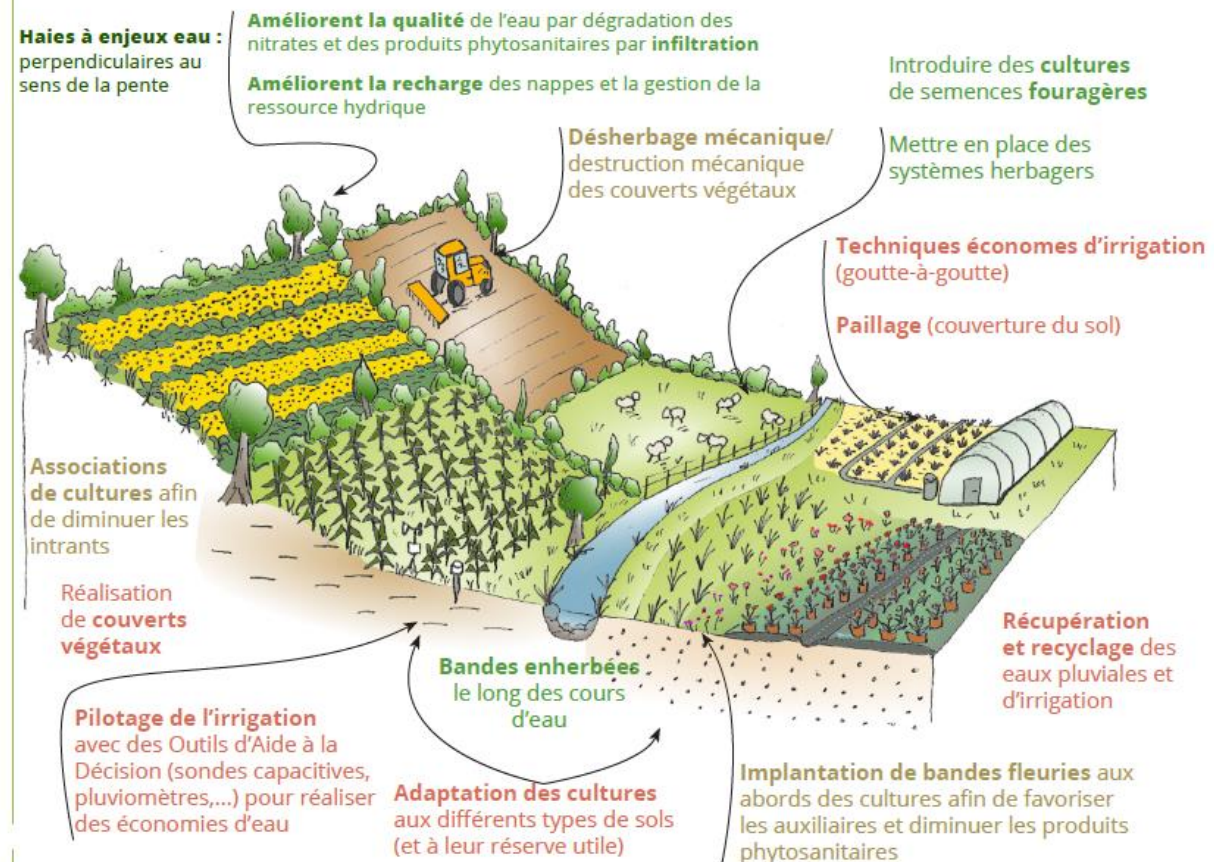
OBJECTIFS :

- **Présenter synthétiquement les leviers** possibles pour accompagner les acteurs agricoles dans l'évolution de leurs pratiques dans un **objectif de reconquête de la qualité et la quantité de la ressource en eau**.
- **Donner envie** aux agriculteurs de se pencher sur le book des actions agricoles portées par le **SMBAA et la Chambre d'Agriculture** dans le cadre du CT Eau
- **Apporter aux acteurs agricoles** du bassin versant une meilleure connaissance du **programme d'actions pour la reconquête de la ressource en eau**, mis en œuvre par le SMBAA.

POURQUOI ET COMMENT FAIRE ÉVOLUER SES PRATIQUES ?

Dans un objectif de **reconquête de la qualité et la quantité de la ressource en eau**, le SMBAA vous donne l'opportunité, au travers du Contrat Territorial Eau, de faire le point sur votre exploitation et d'adapter vos pratiques en vous faisant bénéficier d'un accompagnement individuel. Ce diagnostic passe en premier lieu par la réalisation d'une visite écoute-conseil.

Le schéma ci-dessous présente des exemples de bonnes pratiques agricoles pour répondre aux enjeux de **qualité**, de **quantité** de la ressource en eau et de **nos milieux**.

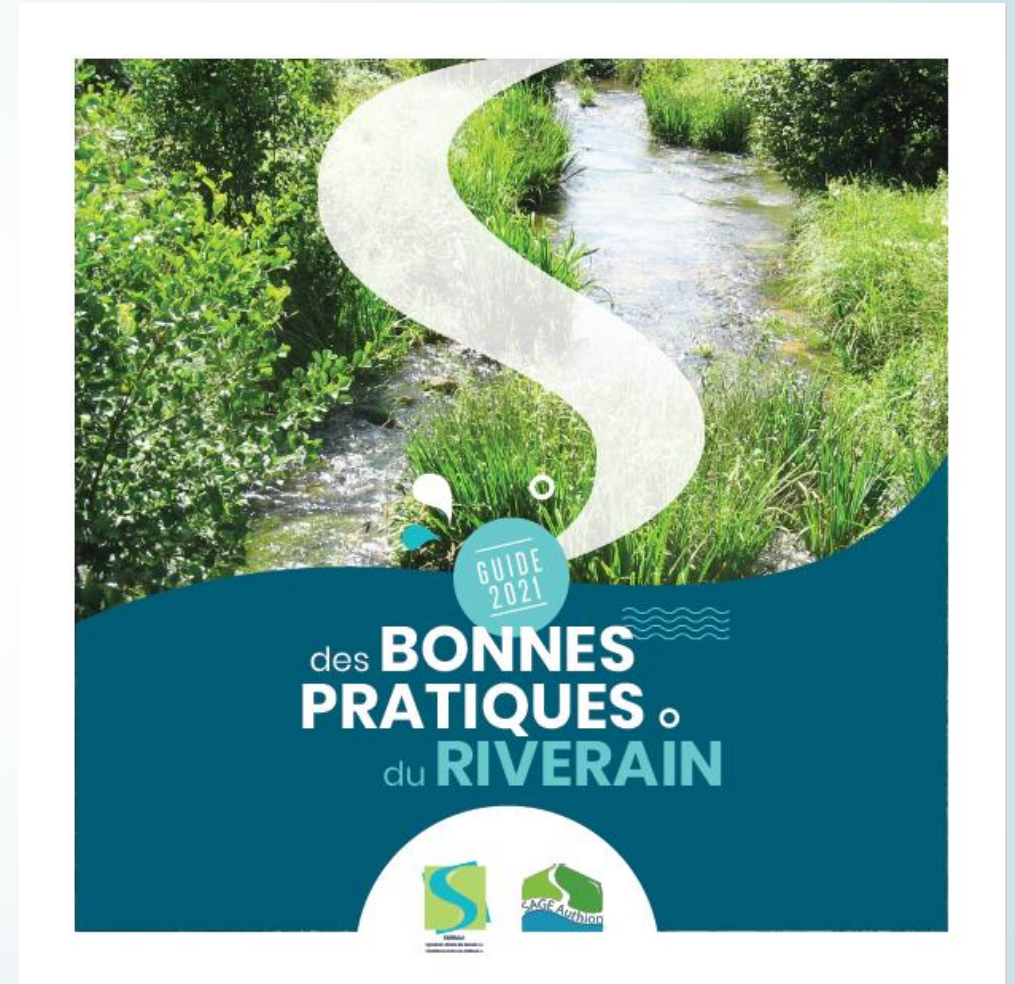


4 – Point d'information

Les actions de communication : le Guide du Riverain

Etat d'avancement

- Contenu du guide du riverain validé par la CLE et le conseil syndical du SMBAA
- Prototype et BAT validé
- **En cours d'impression de 11 800 exemplaires avant diffusion :**
 - Aux riverains du bassin : 6 895 exemplaires
 - Aux irrigants : 647 exemplaires
 - Aux collectivités : 4 258 exemplaires dont :
 - 3 699 pour les communes et leurs conseillers municipaux
 - 350 pour les EPCIs
 - 209 pour le SMBAA



4 – Point d'information

Les actions de communication : les sensibilisations dans le 49

Exposition sur le changement climatique dans les pays de la Loire (FNE) :

- A Sarrigné et au Rosiers-sur-Loire : terminé
- A la Ménitrie jusqu'au 13 juin
- A Beaufort-en-Vallée du 14 juin au 15 juillet
- A Vernantes du 16 au 31 juillet

Les sensibilisations scolaires (cycle 3) « Heureux comme un poisson dans l'eau » (Fédé de pêche 49) :

- 7 animations réalisées
- 2 animations à venir
- 1 classe encore disponible

Sensibilisation des scolaires (cycle 4) « La rivière et nous » (LPO) :

- Action à venir à la rentrée scolaire 2021-2022



4 – Point d'information

Les actions de communication : les sensibilisations dans le 37

Actions de sensibilisation portées par la SEPANT :

- **Sensibilisation sur les enjeux de préservation et de restauration des zones humides** → samedi 12 juin à 10h à Saint-Gilles, Benais
- **Les cours d'eau (qualité et préservation) - Grand public** → le mercredi 7 juillet à 14h
- **Animation « La biodiversité dans la Vallée du Changeon »** → le vendredi 30 juillet à 13h30
- **Conférence « Changement climatique et gestion de l'eau »** → le jeudi 14 octobre à 18h30
- **Deux animations scolaires (sur les cours d'eau et le rôle des zones humides dans la gestion de l'eau)** → à la rentrée scolaire 2021-2022

Les sensibilisations des scolaires (Fédé de pêche 37) :

- **5 classes sensibilisées sur les enjeux de quantité et de qualité des milieux aquatiques dans les communes de Rillé et Bourgueil.**

**LES ZONES HUMIDES
DANS LA VALLÉE DU
CHANGEON**
DES ENJEUX DE PRÉSERVATION ET DE
RESTAURATION

GRATUIT
12 juin 2021 - 10 H

Entre les lieux-dits le
Paluau et Saint-Gilles à
Benais

Gorgées d'eau pendant une grande partie de l'année, les zones humides remplissent des fonctions essentielles pour : la ressource en eau (qualité et quantité), l'économie, la biodiversité ...

Malgré cela, les zones humides ont perdu plus de 70% de leurs surfaces en Indre-et-Loire depuis 1950. Venez découvrir ces milieux riches dans la vallée du Changeon !

RÉSERVATION OBLIGATOIRE
02.53.57.13.53
contact@sage-authion.fr

Prévoir des bottes ou chaussures de marche

* le nombre de participants est limité à 10 personnes (ce nombre peut être amené à évoluer en fonction de l'évolution des restrictions sanitaires)

SMBAA
Syndicat Mixte du Bassin de l'Authion
COMMISSION LOCALE DE L'EAU

RÉPUBLIQUE FRANÇAISE
Liberté
Égalité
Fraternité

authion
Le Département

separant

SMBAA
Syndicat Mixte du Bassin de l'Authion
COMMISSION LOCALE DE L'EAU

SAGE Authion
COMMISSION LOCALE DE L'EAU

PROGRAMME PRÉVISIONNEL

Dates CLE / réunion à prévoir

► Courant Septembre/Octobre



MERCI DE VOTRE ATTENTION

Jeannick CANTIN, Président de la CLE du SAGE Authion

Christian GRIMAULT, Directeur du SMBAA

Arnaud DECAS, Chargé de mission actions transversales / Modélisations hydrauliques du SAGE Authion

Emma COZLER, Chargée de mission Communication / SIG du SAGE Authion

Auriane LEYMARIE, Chargée de mission reconquête quantité qualité de la ressource en eau

Benjamin MICOUD, Chargé de mission ressource en eau

Commission Locale de l'Eau de l'Authion
Syndicat Mixte du Bassin versant de l'Authion et de ses Affluents
1 boulevard du rempart – BEAUFORT EN ANJOU

Tél: 02.41.79.73.81

Mail : contact@sage-authion.fr

<http://www.sage-authion>

9 juin 2021

